

# Le GAL LEADER+"Gapençais Buëch Durance"

## Le GAL "Gapençais Buëch Durance"

Retenu le 02 juillet 2002, le programme a été agréé par le CNASEA, Autorité de Gestion, le 21 janvier 2003, date à laquelle le GAL a mandaté le Comité d'Expansion pour animer, gérer techniquement, administrativement et financièrement le programme.

Le GAL "Gapençais Buëch Durance" est une association loi 1901, spécialement conçue pour conduire et orienter le programme. Cette instance de décision est composée de 20 membres : 8 publics et 12 privés issus du monde des associations et des entreprises.

## Le territoire LEADER+

il fédère 55 communes,

soit la Ville de Gap et

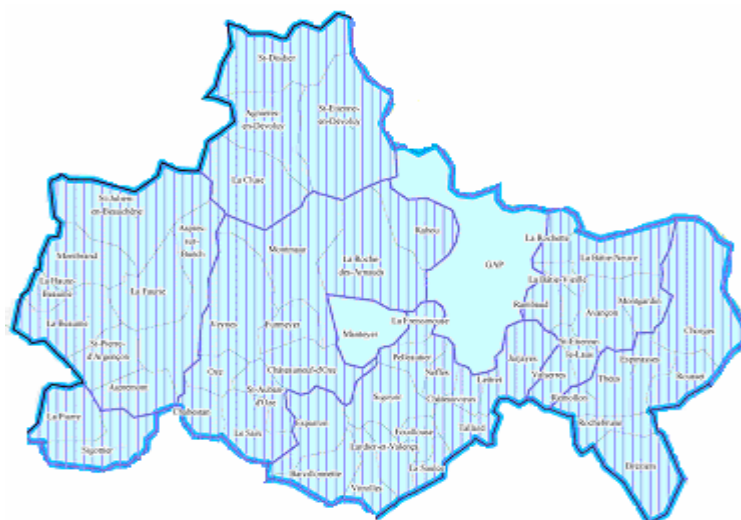
6 Communautés de  
Communes :

- Tallard Barcillonnette,
- Haut Buëch,
- Deux Buëch,
- Pays de Serre Ponçon,
- Dévoluy
- Vallée de l'Avance,

= 1 255km<sup>2</sup>  
pour 57 253 habitants.

Le thème fédérateur choisi  
par le territoire est le n° 1 :

« **Utilisation des nouvelles technologies et des nouveaux savoir-faire pour rendre plus compétitifs les produits et services du territoire** »



Carte du GAL par intercommunalité

## **Le plan de développement**

---

Le GAL se dote d'une compétence « Mission Numérique Locale » qui va permettre l'émergence de nouveaux produits et services, la fédération des acteurs, le renforcement de la relation ville-campagne afin de mailler numériquement le territoire du futur Pays Gapençais.

Il vise au développement simultané des usages et des infrastructures par le biais de 6 actions :

### **ACTION 1: Fédérer l'ensemble des acteurs locaux**

- permettre à certaines filières identifiées, (professionnels du tourisme, métiers de la santé, associations, collectivités territoriales...) de se mettre en réseau par la mise à disposition de l'outil TIC. La volonté des acteurs est de renforcer, consolider, optimiser un partenariat déjà existant.

### **ACTION 2 : Développer les outils méthodologiques et organisationnels**

- favoriser la mise en place de services de maintenance et d'assistance technique  
- inciter et favoriser l'adoption de nouvelles méthodes de travail et d'organisation (encourager les méthodes et outils collaboratifs, encourager la mise en place d'outils d'aide à la décision ; favoriser une politique de mutualisation des outils)

### **ACTION 3 : Promotion, communication et commercialisation des produits du territoire**

- promouvoir, valoriser, communiquer et commercialiser les produits de notre territoire en vue de développer sa performance, sa compétitivité et son attractivité.

### **ACTION 4 : Développer les services à la personne**

- renforcer l'attractivité des territoires ruraux pour améliorer les conditions de vie, mais pour encourager l'installation de nouveaux arrivants, de nouvelles activités.  
- faciliter l'accès des citoyens aux informations sur les services de proximité présents sur le territoire

### **ACTION 5 : Développer les politiques d'accès aux TIC**

- multiplier les moyens d'accès aux TIC : encourager la constitution d'un réseau d'Espaces Publics Numérique et d'Espace Internet Citoyen, une démarche d'animation à l'échelle du territoire  
- exercer une veille active sur les offres d'accès Internet et les Télécommunications

### **ACTION 6 : Mobiliser, former, sensibiliser les acteurs du territoire aux TIC**

Mobiliser, sensibiliser, former les acteurs du territoire aux technologies de l'information et de la communication afin qu'ils apprennent l'outil, ses possibilités et mesurent l'importance et l'utilité de s'approprier les TIC.

## **Finances :**

---

- Enveloppe FEOGA initiale : 1 559 300 €
- 2 déagements d'offices (pour les tranches 2002/2003) pour un montant total : 149 879 €
- **Nouvelle enveloppe FEOGA : 1 409 421 €**
- Mai 2006 : FEOGA programmé : 1 305 983,72 €, **la programmation est bouclée** (hors AT)
- Mars 2007 : demande de réallocation FEOGA accordée
- **Nouvelle enveloppe FEOGA : 1 464 421**

## Bilans des opérations :

- **50 projets financés** dans le cadre du volet 1
- 9 dossiers d'Assistance Technique Leader+
- **76 dossiers administratifs**
- **Coût total moyen d'un projet : 17 500 €**
- Le plus petit projet : 5 270 € coût total / Le plus gros projet : 149 200 € coût total
- Durée moyenne d'un projet : 18 mois
- Durée moyenne de traitement d'un dossier : 3 ans

**Des opérations LEADER+ sélectionnées comme innovantes**, représentatives des valeurs du programme Leader, sont désormais inscrites dans la base de données des bonnes pratiques du site web Leader+ sur Europa (www.europa.eu) et sur l'UNA (reseauleader.com) :

« **Création d'un portail au service de la surdité** » porté par l'URAPEDA Provence Alpes Côte d'Azur, Union Régionale d'Association de Parents d'Enfants à Déficience Auditive.

« **Mise en place d'un réseau d'artisans de qualité et de confiance** » porté par la CAPEB 05

### Répartition des projets par axe et par impact territorial

	porteur de projet	territoire concerné
<b>Action 1 : Fédérer l'ensemble des acteurs locaux</b>		
Réservation en ligne de films et documentaires	Cinémathèque des Alpes	territoire Leader+
Extranet de territoire	Commune de Chorges	Avance
Réseau d'entreprises sur le patrimoine et l'accessibilité	CAPEB 05	territoire Leader+
CAP DANSE = fédération d'acteurs professionnels et amateurs	CDMDT 05	territoire Leader+
Siteinternet collaboratif pour un réseau d'éducation à l'environnement	REE 05	territoire Leader+
<b>Action 2 : outils organisationnels et méthodologique</b>		
Mise à disposition des ressources technologiques	Régie de Micropolis	Gapençais
Étude de faisabilité d'un SIG	Ville de Gap	Gapençais
SIG mutualisé pour le territoire LEADER+	Ville de Gap	territoire Leader+
outil 3D d'aide à la décision	Com. de Com. du Dévoluy	Dévoluy
gestion informatisée pour la maîtrise de l'énergie	Ville de Gap	Gapençais
Etude faisabilité, assistance à la numérisation du cadastre LEADER +	CCTB	territoire Leader+
<b>Action 3 : promotion des produits du territoire</b>		
Étude l'offre des produits touristiques	Comité d'Expansion	territoire Leader+
mise en marché du territoire à l'aide des TIC	Office de Tourisme du Veynois	Buëch
système de réservation pour les Chambres d'Hôtes	Gîte de France	territoire Leader+
les TIC en vue d'améliorer l'accueil touristique	Office de Tourisme du Veynois	Buëch
<b>patrimoine forestier et culturel Chartreuse de Durbon</b>	<b>ADSPBB</b>	<b>Buëch</b>
<b>Action 4 : Développer les services à la personne</b>		
Extranet sport et de loisir pour les PMR	Secours Catholique	territoire Leader+
photothèque libre d'accès et de droit	UDOTSI	territoire Leader+

Musique Assistée par Ordinateur	Impulse	Gapençais
Hot Spot wifi en centre ville sur la place Marcellin	Ville de Gap	Gapençais
e-Catalogue de la bibliothèque	Ville de Gap	Gapençais
borne informatique à l'Ecomusée	CC2Buëch	Buëch
service d'inscription en ligne pour le CLSH et l'école musique	CCTallard Barcillonnette	Gapençais
borne Interactive via Internet à l'Office de Tourisme	OT CCTB	Gapençais
culture/insertion dans les zones rurales	culture du cœur	territoire Leader+
Veejaying	AIE-PROD	territoire Leader+
audio numériques et création sonore	RECRE A SONS	territoire Leader+
Téledétection aérienne des déperditions de chaleur	Ville de Gap	Gapençais
diffusion de spectacle vivant dans les zones rurales	Compagnie des Ondes C.	territoire Leader+
portail au service de la communication : la surdité	URAPEDA 05	territoire Leader+
newsletter à destination du monde rural et agricole	ADFPA 05	territoire Leader+
<b>Action 5 : politiques d'accès aux TIC</b>		
EPN mutualisé (Tallard, la saulce, Pellautier, Sigoyer)	CCTallard Barcillonnette	Gapençais
EPN pour les femmes	CIDF	Gapençais
EPN Maison de l'Europe	Maison de l'Europe	Gapençais
EPN	Mairie Espinasses	Avance
EPN en étoile dans le Dévoluy	CCDévoluy	Dévoluy
EPN itinérant sur la Communauté de Communes	CCVallée de l'Avance	Avance
Maison de Service Au Public	CC2Buëch	Buëch
Registre Parcellaire Graphique	Chbre Agri + ADASEA	territoire Leader+
coordination de l'Espace Régional Internet Citoyen	UTL	Gapençais
haut débit sur la zone d'activité de Chateaufieux	Mairie de Chateaufieux	Gapençais
EPN	Mairie Pellautier	Gapençais
EPN la Saulce	Mairie de La saulce	Gapençais
<b>Action 6 : Mobiliser, sensibiliser, former les acteurs</b>		
Formation des futurs agriculteurs à l'utilisation des TIC	ADFPA	territoire Leader+
Formation des futurs agriculteurs à l'utilisation des TIC	ADFPA	territoire Leader+
Sensibilisation des agriculteurs à l'utilisation des TIC	ADFPA	territoire Leader+
Sensibilisation des acteurs du territoire (UTL)	UTL	territoire Leader+
Sensibiliser les professionnels du tourisme (UTL)	UTL	territoire Leader+
Formation tous publics (UTL)	UTL	territoire Leader+
Module français / TIC	UELAS	territoire Leader+

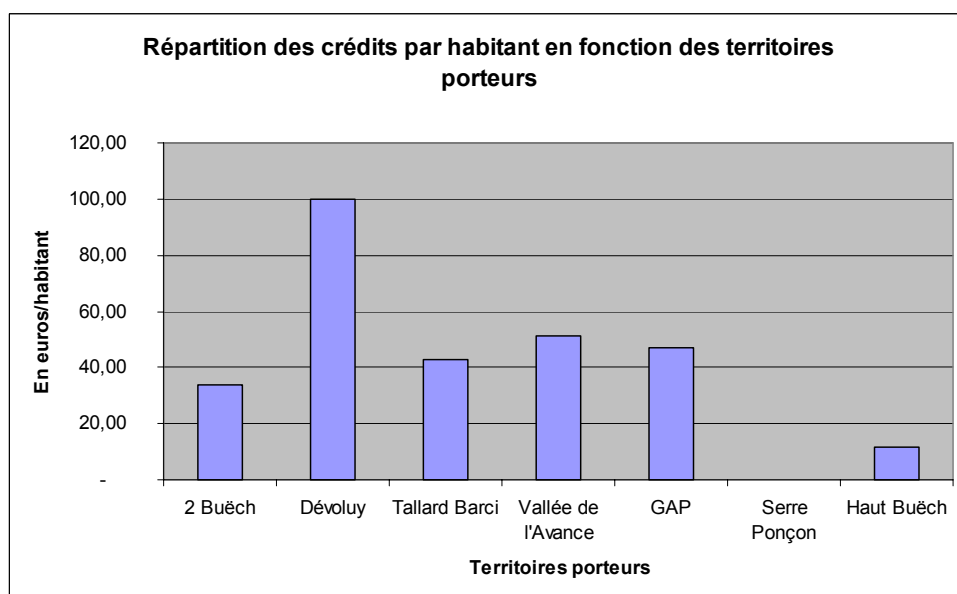
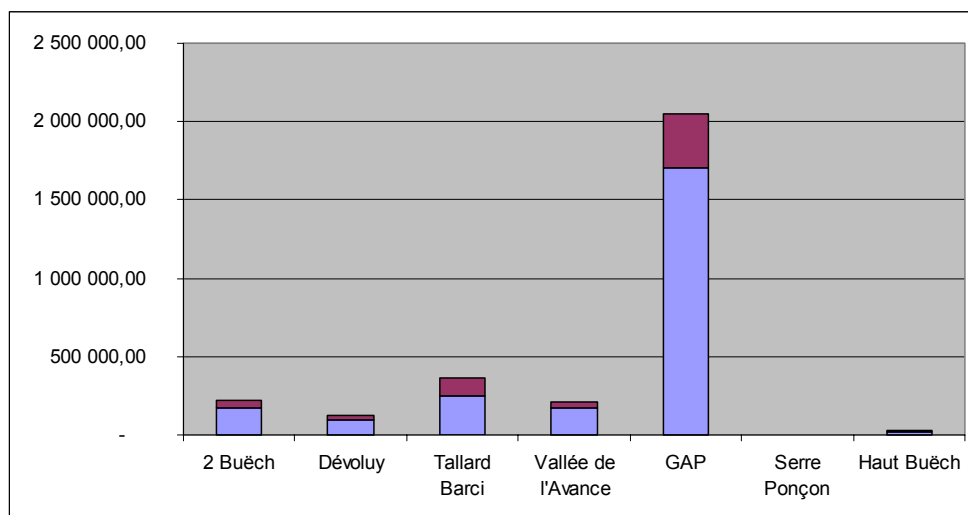


- 4 bassins de vie : Gapeçais, Buëch, Dévoluy, Avance
- N'ont pas porté de projets : le Pays de Serre Ponçon.
- Sur les 50 projets programmés 48% concerne l'ensemble du territoire LEADER+.
- La ville centre et Tallard ont été particulièrement moteur.
- Le Haut Buëch a porté un seul projet : « création d'un film sur la chartreuse de Durbon »

### Opérations ayant bénéficiées au territoire...

...territoire Leader+	24
Le Buëch	5
L'Avance	3
Gapeçais/Tallard	16
Le Dévoluy	2

Territoire Porteur de projet	Total des crédits	Part des crédits d'assistance tech. (par rapport au nombre de dossiers par territoires "porteurs")
Deux Buëch	171 534,19	53409,26636
Dévoluy	94 430,00	26704,63318
Tallard Barillonnette	245 648,24	115720,0771
Vallée de l'Avance	170 943,50	44507,72197
GAP	1 709 341,47	338258,687
Serre Ponçon	-	0
<b>Haut Buëch</b>	<b>20 000,00</b>	<b>8901,544394</b>



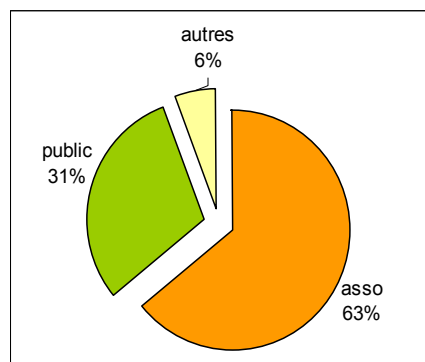
**Si 85% des crédits ont été affectés à des opérations portées par des organismes localisés à GAP (du fait notamment de leur vocation départementale), la répartition des crédits par habitants, atteste de montants équivalents et donc ex post d'une distribution géographique équitable des ressources financières du programme**

Source : ariane développement

## Bilans des porteurs de projets :

- **88 porteurs de projets ont été accueillis**, qu'ils soient issus des collectivités territoriales, des associations ou du monde de l'entreprise, **36 d'entre eux** (soit 41%) **ont montés un dossier LEADER+**.
- **2/3** des porteurs sont de représentant **d'associations**, contre 1/3 de collectivités
- Tandis que les collectivités ont portés plus d'un dossier dans le cadre du programme LEADER, en mobilisant 1/3 des subventions, les associations ont en majorité portés qu'un seul projet.
- On observe que près de la moitié des crédits (49%) ont financé des opérations des collectivités locales ; et un montant voisin (47%) a financé des projets associatifs (source : Ariane Développement)

Typologie des porteurs de projet



## La Coopération LEADER+ (volet2) :

**Projet 1 : Mise en place d'un outil de promotion et de commercialisation** en ligne des produits touristiques avec le GAL « Vallées du Mercantour »

**Projet 2 : SIGARE** : Système d'Information Géographique d'Aménagement Rural et Environnemental

**Projet 3 : « Traces douces en hiver » :**

*Structuration d'une offre touristique hivernale innovante en montagne*

**Projet 4 : « TIC en Montagne : Territoire innovant de communication en montagne »**

*Valorisation et mise en cohérence des projets TIC initiés sur le massif des alpes du sud*

**Projet 5 : « Les téléactivités, un levier pour l'économie rurale » :**

*Ou comment exploiter l'essor de l'économie en réseaux, les politiques publiques et privées de « développement durable » ainsi que les potentialités offertes par les TIC au bénéfice des territoires ruraux et semi-ruraux attractifs ?*

**Projet 6 : « Rural Tourisme »** dispositif 3000 euros pour développer un projet de coopération transnational

Le territoire bénéficie de 89 775,50 € de FEOGA supplémentaire pour mener à bien ces projets

Au total, on dénombre 5 projets inter-GAL représentant un **coût total supplémentaire de 337 001 euros, obtenus par le Comité d'expansion pour le territoire.**

Le GAL Gapençais Buëch Durance fait parti des 16 GAL en France à conduire plus de 4 projets de coopération (=11%)

**30 GAL Leader de la coopération (21%) ont + de 4 projets chacun = 50% des fonds**

0 projet	23 GAL	0 M d'€
1 projet	39	1.8 M d'€
2 projets	31	2.7
3 projets	17	1.8
4 projets	14	2.1
+ de 5 projets	16	4.2

Région Provence Alpes Côte d'Azur et Languedoc sont leader de la coopération.

Source : CNASEA, mars 2007, séminaire L+